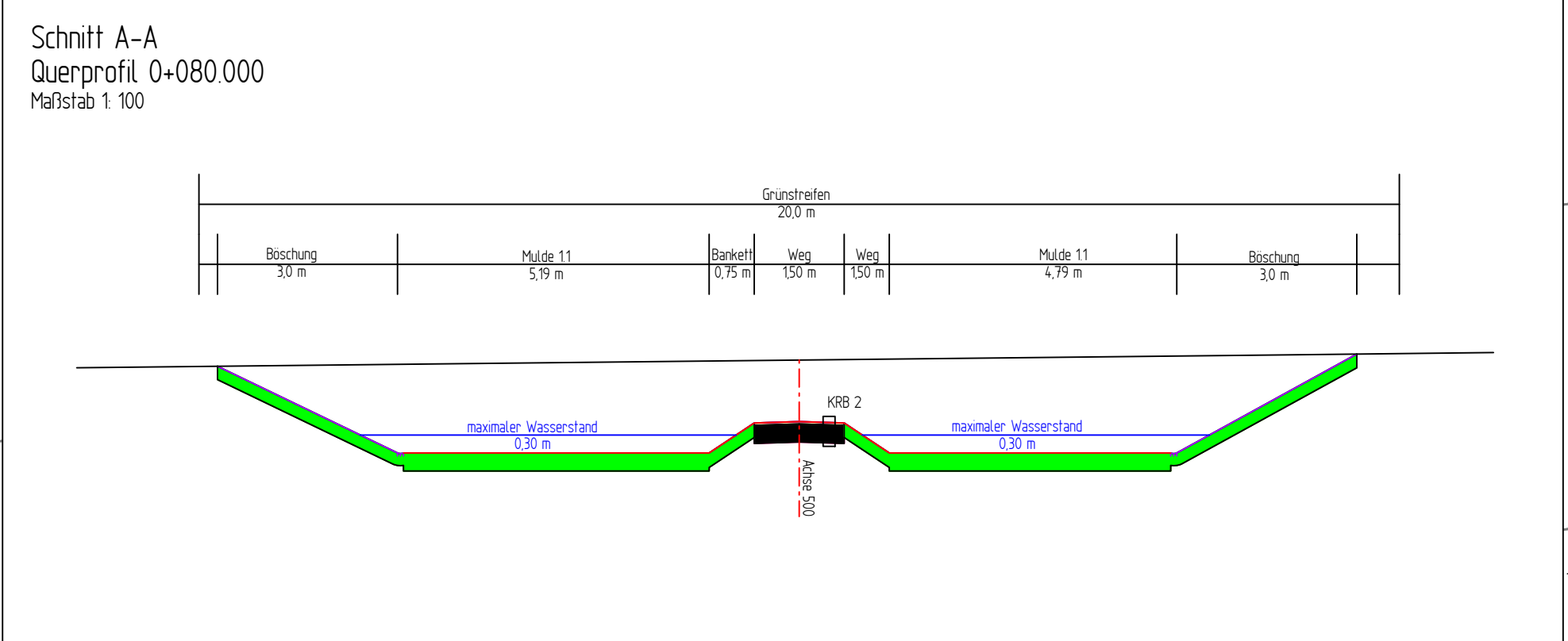


Y 576785,893
X 5904953,576

Y 577155,893
X 5904953,576

Gemarkung Garstedt Flur 1

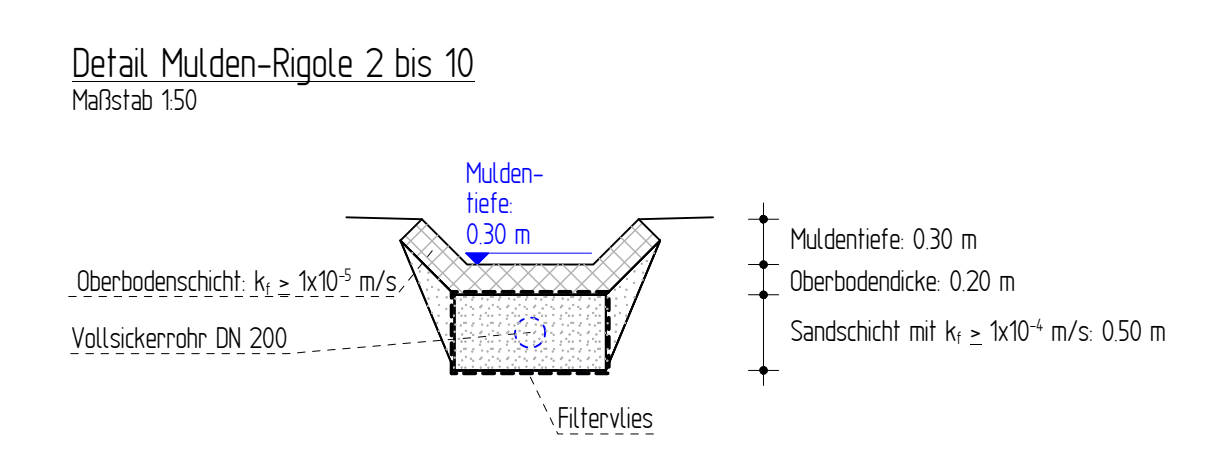
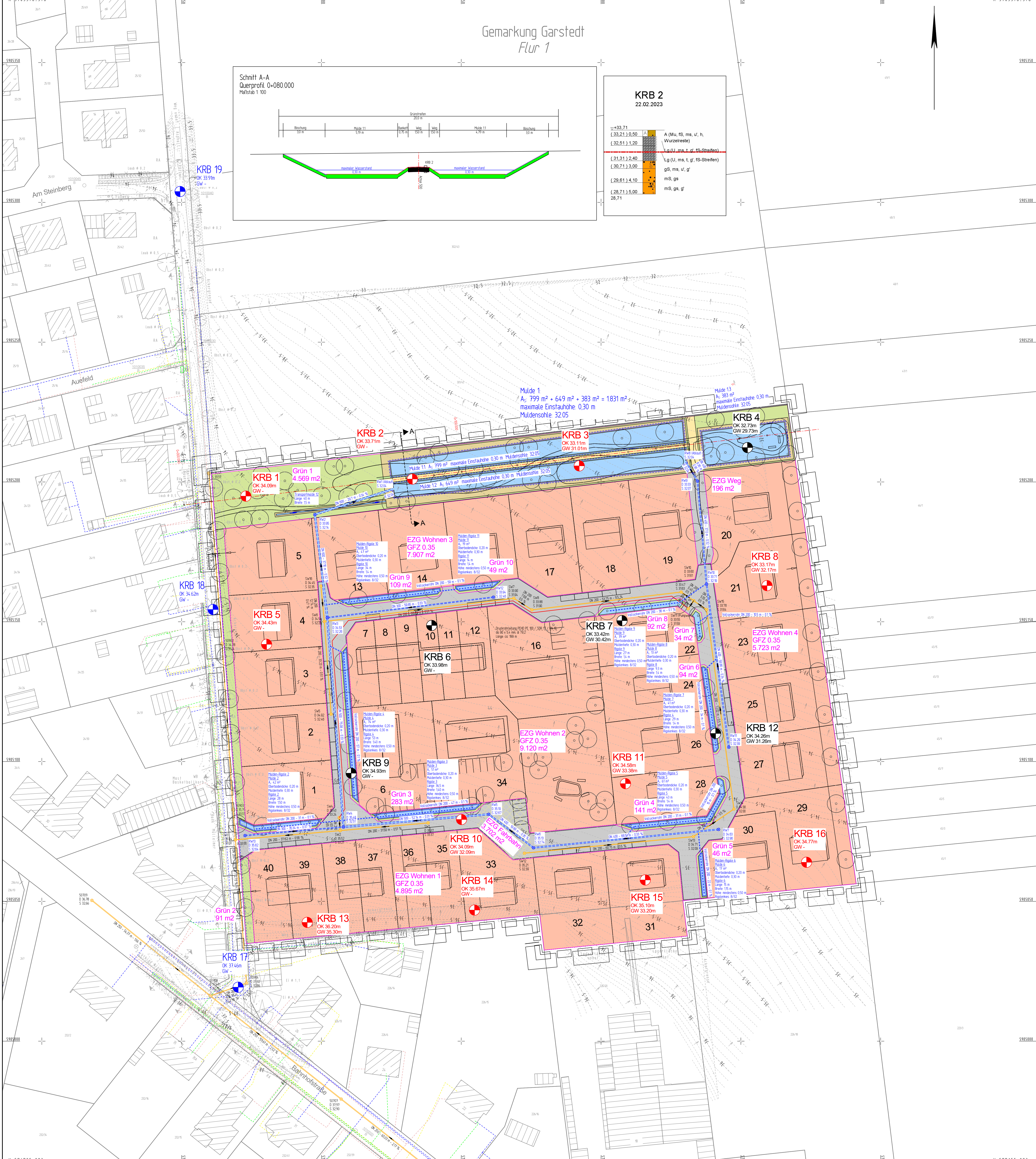


KRB 2
22.02.2023

11+33,71	A
(33,21) 0,50	A (Mu, FS, ms, u, h, Wurzelreste)
(32,51) 1,20	
(31,31) 2,40	Lg (U, ms, t, g, FS-Streifen)
(30,71) 3,00	gS, ms, u, g'
(29,61) 4,10	mS, gS
(28,71) 5,00	mS, gS, g'
28,71	

Zeichenerklärung

L+07	Fahrplan, Bestand gepflastert mit Betonsteinpflaster	gpl./Rückbau/ vorh. R/W-Kanal
L+08	Grundstücke	gpl./Abbruch/ vorh. SW-Kanal
Grünfläche		



VORENTWURSORTERLAGE		Stand: 11.07.2023	
INGENIEURGESSELLSCHAFT FÜR BAU- UND VERMESSUNGSWESEN			
igbv			
André Novotny - Bestandener Ingenieur -			
22002-02-18-4-001-23-07-11			
Neue Straße 16		Datum	
21337 Lüneburg		Name	
Tel. 041 31 86 34-0		bearbeitet	
Fax 041 31 86 34-10		gezeichnet	
04131-2577-11		geprüft	
04131-2577-11		igbv	
Lüneburg, den			

Up'n Kuk Erschließungs GmbH & Co. KG
Rosenweg 3, 21376 Salzhausen

Erschließung		Wassertechnischer Lageplan	
Bebauungsplan Nr. 15 "Auefeld Up'n Kuk" in der Gemeinde Garstedt		Oberflächenwasserentsorgung	
		Maßstab: 1:500	
		Unterlage: 18.4	
		Blatt Nr.: 1	
		Flag Nr.:	
Aufgestellt:		Genehmigt:	
Up'n Kuk Erschließungs GmbH & Co. KG		Gemeinde Garstedt	
Salzhäuser, den		Garstedt, den	

ZEICHENERKLÄRUNG

Hecke	Beleuchtung vorh.	Kübelkasten Bz./P.
Zaun	Schacht vorh.	Strassenlauf vorh.
Stahlblech	Schieber Wasser	Strassenlauf gep.
Stahlblech	Schieber Gas	Mulde / Graben
Betonmauer	Zufahrt	Zugang
Holzmauer	Unterflurkammer	

Ven- und Entwässerungslinien	Schacht/Manntiefe (m)	Abgrenzung (m)	Oberfläche
Ven (m)	(m)	(m)	(m)
Entwässerung (m)	(m)	(m)	(m)
Gehweg (m)	(m)	(m)	(m)
Gehweg (m)	(m)	(m)	(m)
(m)	(m)	(m)	(m)

Für die Vollständigkeit und Richtigkeit der in den Plänen eingetragenen Leitungen wird keine Gewähr übernommen! Die genaue Lage und Tiefe der verzeichneten Leitungen ist bei dem jeweiligen Versorgungsträger zu erfragen!

Abkürzungen für Baumarten

Ah = Ahorn	Fi = Fichte	Ta = Tanne
Kas = Kastanie	Bi = Birke	We = Weide
Bu = Buche	Kj = Kiefer	Er = Erle
Ob = Obstbaum	Li = Linde	
Laub = Laubbaum	E = Eiche	
Es = Esche	Pap = Pappel	

Abkürzungen für Befestigungsarten

Bst. = Betonbefestigung	OB = Oberboden
BT = Betonsteine	GR = Grand
GP = Grobpfaster	PL = Platten
KP = Klebpfaster	RA = Rassen
WB = Wabensteine	

Grundplan LS-ETRS489(UTM32N) / HS DH+H2016	Blatt Nr. 1	igbv
Verst. Aufnahme vom: Februar 2023		Februar 2023
Verst. techn. / bautechn. Fotovergleich:		Urschrift/Datum
Grundplan Kataster	Blatt Nr. 1	Dat./Auswertung
Maßnahme: Erschließung B-Plan "Auefeld Up'n Kuk"		2102/18/04/06
Maßstab: 1:1000, Grundgröße: A3X, Stand: 01/2023		Januar 2023
		Urschrift/Datum

Y 576785,893
X 5904953,576

Y 577155,893
X 5904953,576